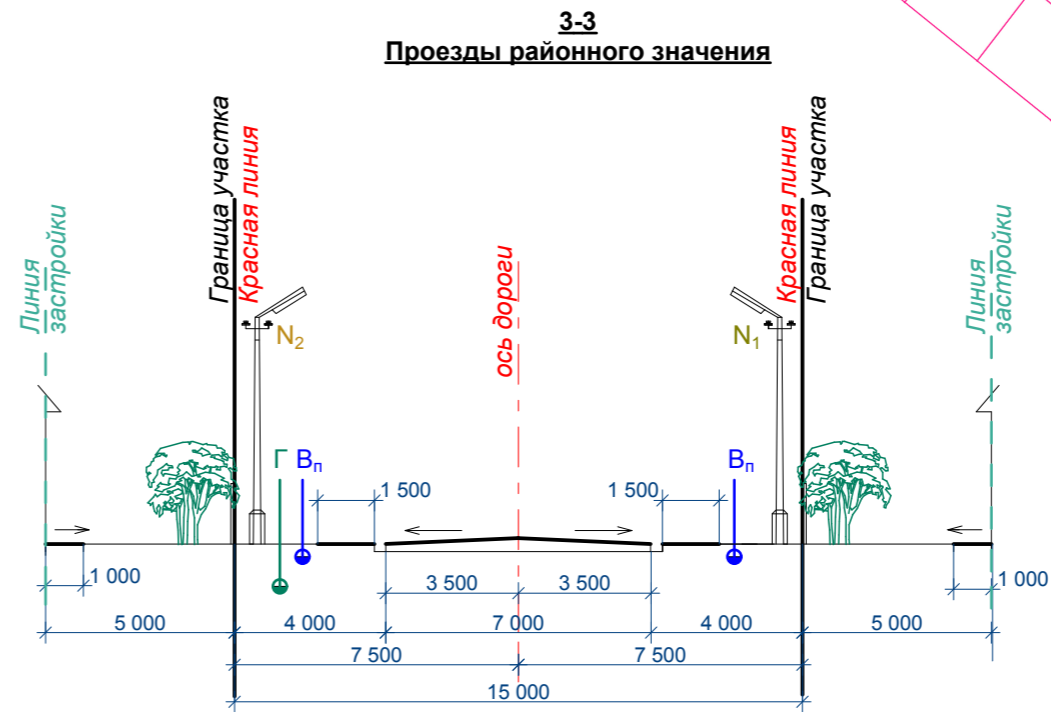
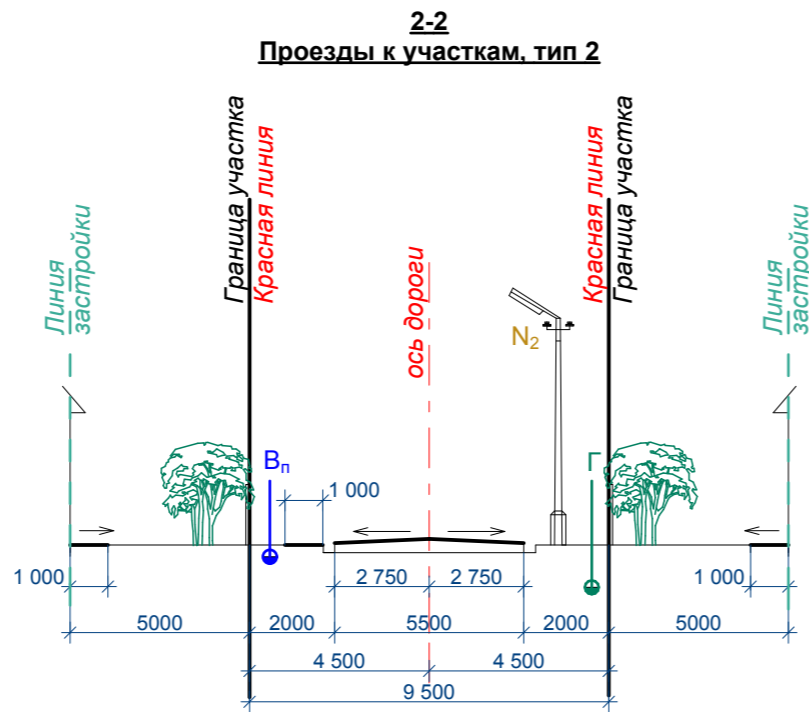
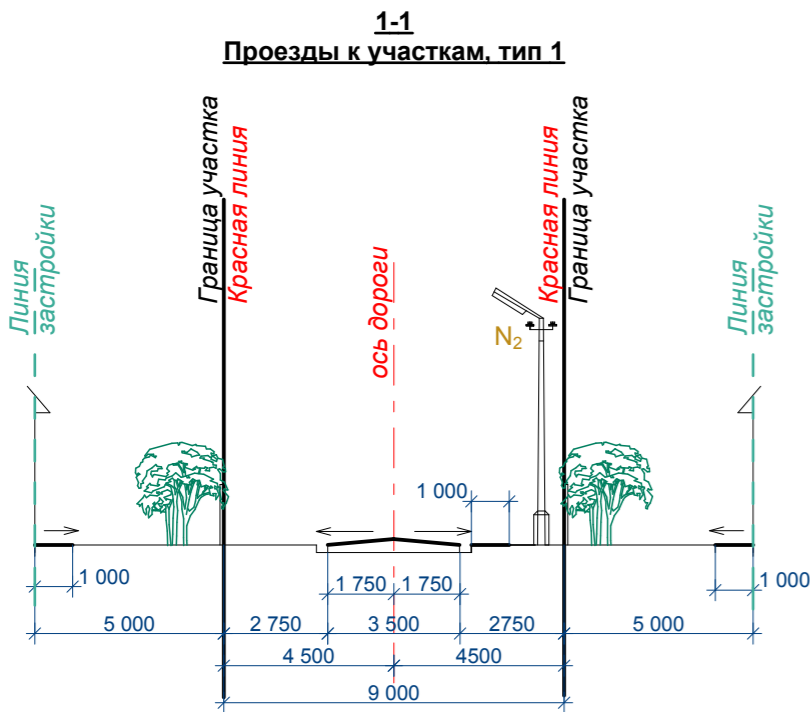
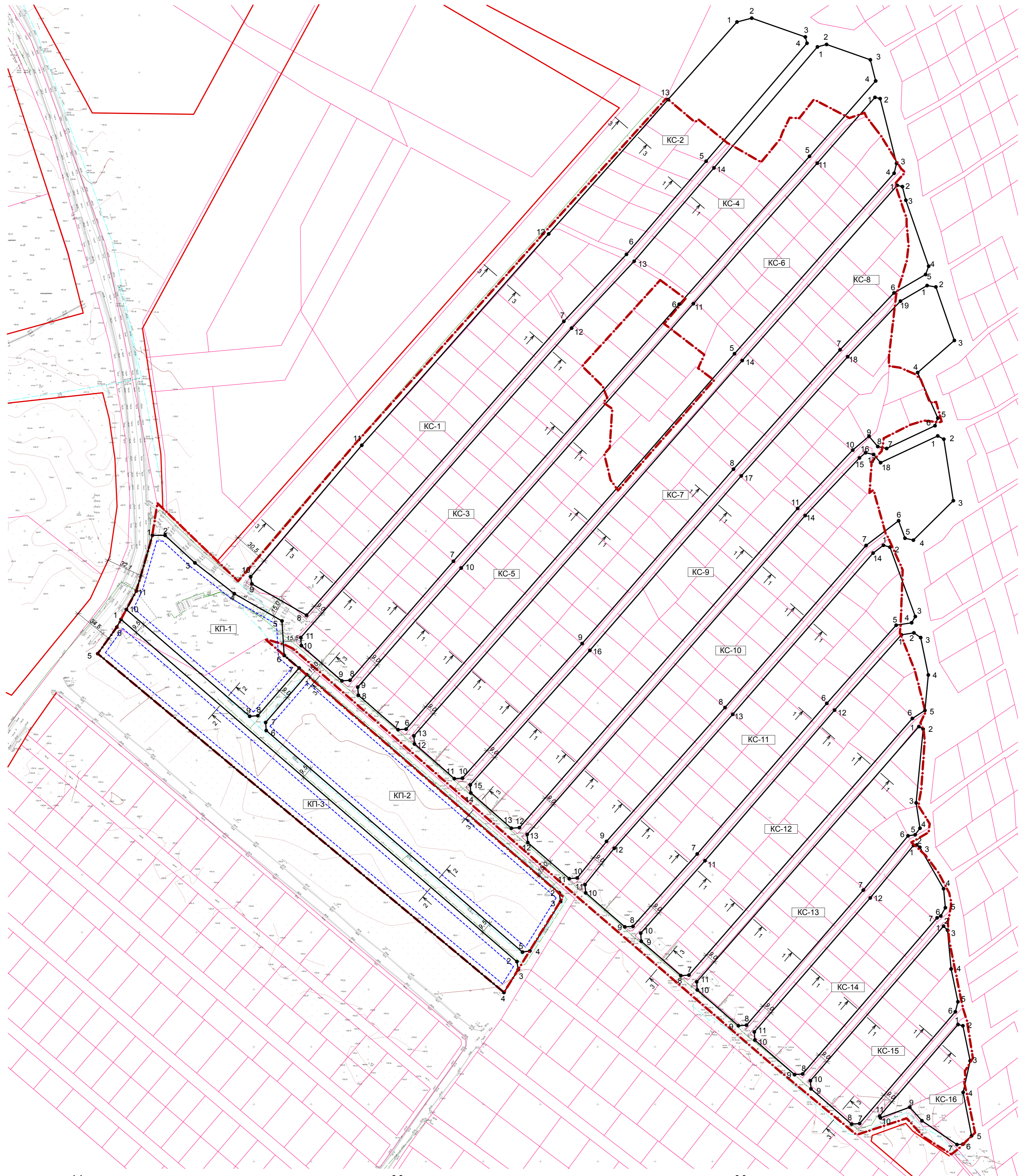


Разбивочный чертеж красных линий. М 1:2000.



Условные обозначения:

- Границы земельных участков СНТ "СЛАВА"
- Проектируемые красные линии
- Действующие красные линии
- Границы существующих земельных участков
- Проектируемые линии регулирования застройки
- КП-2 Обозначение квартала
- 5 Номера поворотных точек устанавливаемых красных линий
- N₁ Сети электроснабжения кабель 10 кВ
- N₂ Сети электроснабжения кабель 0,4 кВ
- В_н Водопровод поливочного водоснабжения мелкого заглубления
- Г Газопровод низкого давления

17.126 - ПП			
Новосибирская область, г.Бердск, СНТ "Слава".			
Проект планировки садоводческого некоммерческого товарищества "СЛАВА"	Стадия	Лист	Листов
Проверил: Баев Проектир: Шульц Н. контр.: Баев	П	7	
Разбивочный чертеж красных линий М 1:2000.		ООО "АНТ-Архитектура Новых Технологий" Бердский отдел.	